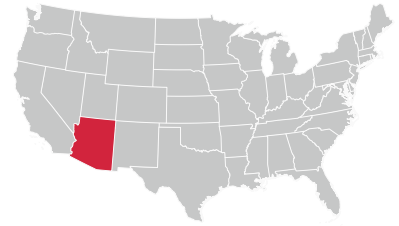


# Grand Canyon National Park

Der Grand Canyon Nationalpark im Bundesstaat Arizona ist ein Wunder der Natur, das jedes Jahr Millionen von Besuchern anzieht. Mit einer Länge von über 440 km und einer Tiefe von bis zu 1,6 km bietet der Canyon eine atemberaubende Vielfalt an geologischen Formationen und Ökosystemen. Die schiere Größe und die unvergleichliche Schönheit machen den Grand Canyon zu einem der bekanntesten Nationalparks der Welt.



## Bright Angel Point

Einer der tollsten Aussichtspunkte am North Rim, der einen Blick über den Canyon bietet.




## Mather Point

Für viele Besucher am South Rim ist Mather Point der erste Blick auf den Grand Canyon.



## Grand Canyon Village

Das Herzstück des South Rim, mit historischen Gebäuden, Museen und dem berühmten El Tovar Hotel.



## Desert View Watchtower

Ein 21 Meter hoher Turm am South Rim, mit 360-Grad-Aussicht auf den Canyon und die Umgebung.



## Yavapai Geology Museum

Ein Museum am South Rim, das sich auf die geologische Geschichte des Grand Canyon konzentriert.

### INSIDERTIPPS

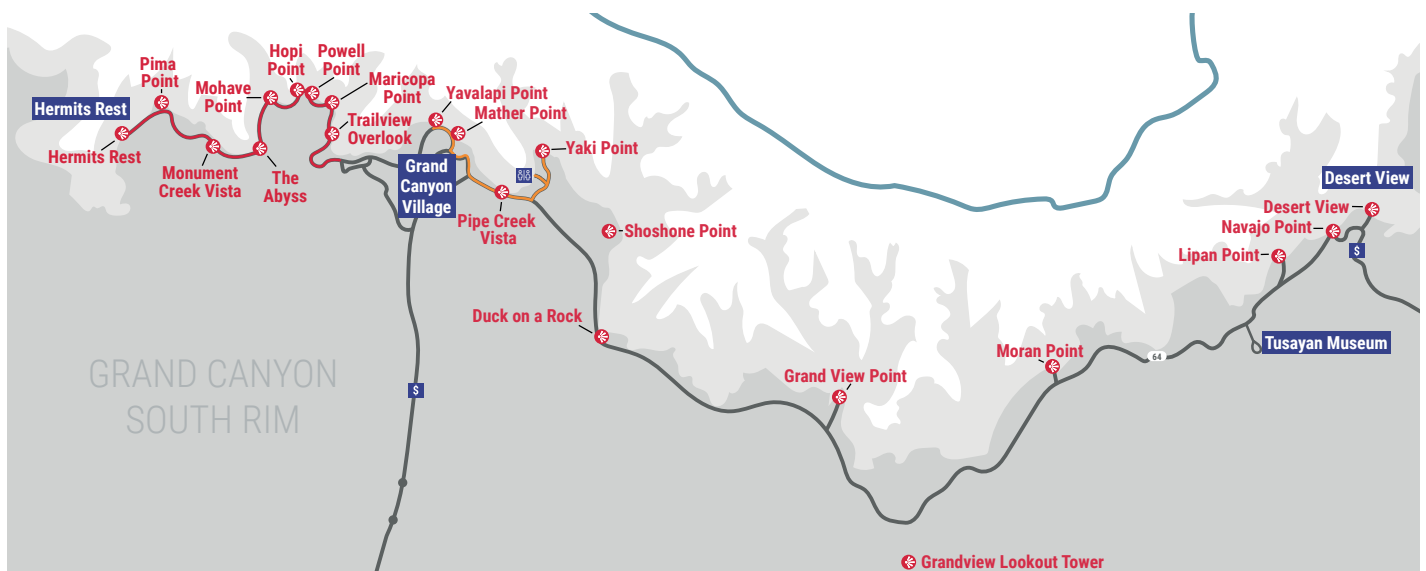
- ★ **Sonnenuntergang am Yavapai Point:**  
Für einen atemberaubenden Blick auf den Canyon. Komm früh, um einen guten Platz zu finden.
- ★ **Wanderung zum Bright Angel Point:**  
Weniger überlaufen und bietet eine spektakuläre Aussicht. Ideal, um dem Trubel zu entkommen.
- ★ **Besuch des Grand Canyon Museums:**  
Ein Muss für Geschichtsinteressierte. Gelegen im Grand Canyon Village.
- ★ **Früh aufstehen für den South Kaibab Trail:**  
Um die Hitze und Menschenmassen zu vermeiden.
- ★ **Rafting im Colorado River:**  
Ein einmaliges Erlebnis. Frühzeitig buchen!

Gründung	1933
Größe	13.650 km <sup>2</sup>
Staat	Arizona
Nächste Stadt	Las Vegas



Weitere Tolle Tipps zum Grand Canyon National Park findest unter <https://reisetipp-usa.de/arizona/nationalpark/grand-canyon>

REISETIPP-USA.DE



# Grand Canyon National Park

## WANDERTIPPS

- Bright Angel Trail**  
 19,3 km, 4-6 Std., Start: Grand Canyon Village.  
 Eine der beliebtesten Wanderungen, die tief in den Canyon führt.
- South Kaibab Trail**  
 11,3 km, 5-7 Std., Start: Yaki Point.  
 Bietet einige der besten Panoramaaussichten.
- North Rim Trail**  
 14,5 km, 6-8 Std., Start: North Rim Visitor Center.  
 Weniger überlaufen und bietet eine ganz andere Perspektive des Canyons.
- Rim-to-Rim Wanderung**  
 37,8 km, 12-15 Std., Start: North oder South Rim.  
 Eine anspruchsvolle Wanderung von einem Rand des Canyons zum anderen.
- Hermit Trail**  
 15,1 km, 6-8 Std., Start: Hermit's Rest.  
 Eine weniger frequentierte Route mit atemberaubenden Ausblicken.
- Plateau Point**  
 19,3 km, 6-8 Std., Start: Bright Angel Trailhead.  
 Eine mittelschwere Wanderung mit einem spektakulären Blick auf den Colorado River.

## IN DER NÄHE

- Flagstaff:** Etwa 130 km entfernt, eine Stadt mit vielen Outdoor-Aktivitäten.
- Sedona:** Bekannt für seine roten Felsen und Outdoor-Aktivitäten.
- Lake Powell:** Ein beliebter Ort für Wassersportarten.
- Williams:** Etwa 97 km entfernt, bekannt für die historische Route 66.
- Hoover Dam:** Ein technisches Meisterwerk und beliebtes Touristenziel.
- Antelope Canyon:** Ein Slot-Canyon, der für seine wellenförmigen Strukturen und das Lichtspiel bekannt ist.

## UNNÜTZES WISSEN

- 🏆** Der Grand Canyon ist so groß, dass er sein eigenes Wetter hat.
- 🏆** Er ist nicht der tiefste Canyon der Welt; dieser Titel geht an den Yarlung Tsangpo Grand Canyon in Tibet.
- 🏆** Der Colorado River hat den Grand Canyon in etwa 6 Millionen Jahren geformt.
- 🏆** Der älteste Felsen im Canyon ist schätzungsweise 2 Milliarden Jahre alt.

## ANFAHRT & PARKMÖGLICHKEITEN

**South Rim:** Hauptzugangspunkt mit dem Grand Canyon Village. Shuttlebusse verfügbar. Der am meisten besuchte Teil des Grand Canyons. Hier befindet sich das Grand Canyon Village mit zahlreichen Unterkünften und Restaurants. Der South Rim ist das ganze Jahr über zugänglich.

Parkplätze sind in Grand Canyon Village. In den Sommermonaten gibt es Shuttlebusse, die dich zu verschiedenen Teilen des South Rim bringen. Busfahrplan und Informationen zum Shuttle-Service findest du unter [nps.gov/grca](https://nps.gov/grca).

**West Rim:** Hier findest du den berühmten Skywalk, einen Glasbodenweg, der über den Canyon hinausragt. Der West Rim ist am nächsten zu Las Vegas.

**North Rim:** Dieser Teil ist weniger überlaufen und nur von Mai bis Oktober geöffnet. Die Aussichten sind spektakulär, aber der Zugang ist eingeschränkter als im South Rim.

## VISITOR-CENTER

**Grand Canyon Visitor Center:** Hauptinformationszentrum mit Ausstellungen, Buchladen und Informationen über Wanderungen.

**Desert View Visitor Center:** Bietet Informationen über die östliche Seite des Canyons.

## SOUTH RIM DRIVE UND GRAND CANYON VILLAGE

Die Hauptstraße am South Rim, oft als „South Rim Drive“ bezeichnet, verläuft entlang des Canyons und bietet Zugang zu verschiedenen Aussichtspunkten. Sie beginnt im Grand Canyon Village.

Grand Canyon Village: Dies ist das Herz des South Rim und bietet Unterkünfte, Restaurants und das Haupt-Visitor-Center.



## EIGENE NOTIZEN

---



---



---



---



---