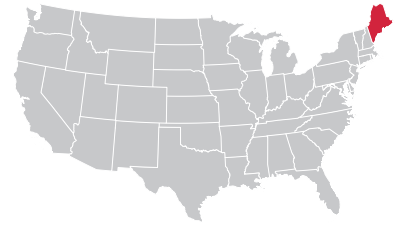


Acadia National Park

Der Acadia National Park ist ein Juwel an der Nordostküste der USA, gelegen im Bundesstaat Maine. Er bietet eine einzigartige Mischung aus felsigen Küsten, dichten Wäldern und hohen Gipfeln. Ob Wandern, Radfahren oder einfach nur die atemberaubende Landschaft genießen – Acadia hat für jeden etwas zu bieten.




Cadillac Mountain

Höchster Punkt an der Atlantikküste der USA einer der ersten Orte, an dem die Sonnen aufgeht.



Jordan Pond

Bekannt für seine klaren Gewässer und den malerischen Blick auf die „Bubbles“, zwei benachbarte Berge.




Thunder Hole

Ein Naturphänomen, bei dem man das Meer mit voller Wucht gegen die Felsen schlagen hört.



Bass Harbor Head Lighthouse

Malerischer Leuchtturm, der oft als das Wahrzeichen des Parks angesehen wird.

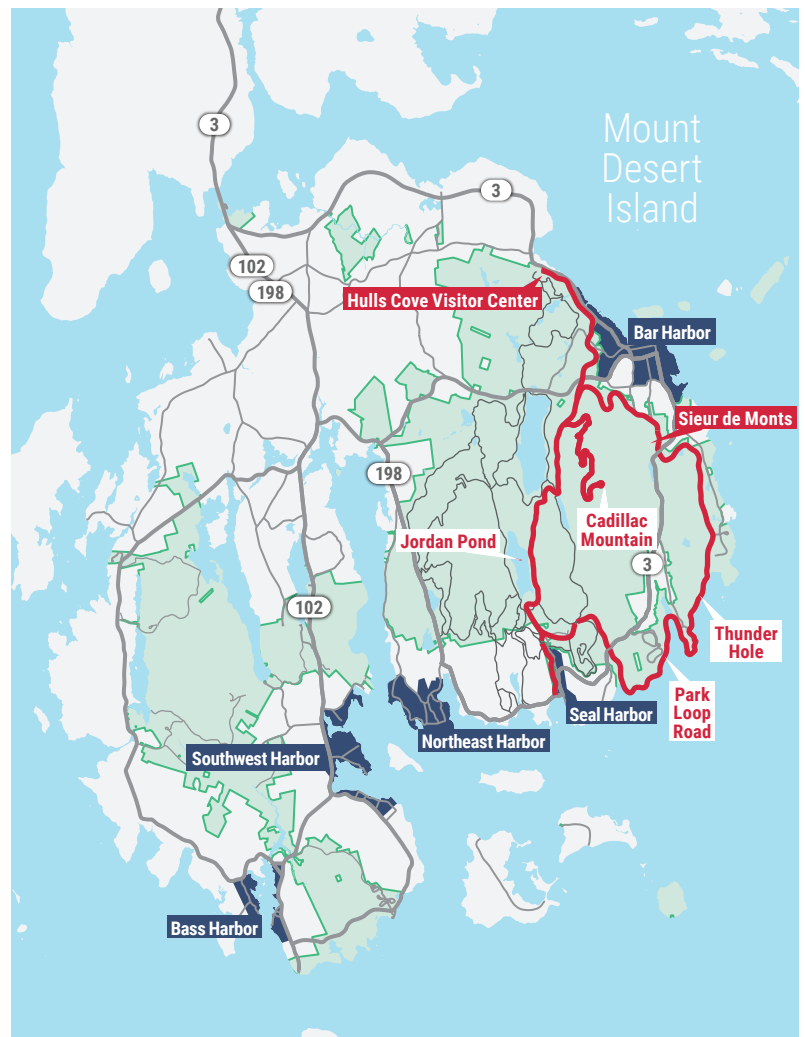


Carriage Roads

Über 80 km autofreie Straßen, ideal zum Wandern, Radfahren und Reiten.

INSIDERTIPPS

- ★ **Asticou Azalea Garden:** Ein wunderschöner Garten außerhalb des Parks, der besonders im Frühling und Herbst beeindruckt.
- ★ **Beech Cliff Loop:** Ein weniger überlaufener Wanderweg mit atemberaubenden Ausblicken.
- ★ **Bar Harbor:** Ein charmantes Küstenstädtchen, das man nicht verpassen sollte. Ideal für frischen Hummer und Souvenirs.
- ★ **Nachthimmel:** Acadia hat einige der dunkelsten Himmel im Osten der USA, ideal für Sternbeobachtung.



Gründung 1916

Größe 198 km²

Staat Maine

Nächste Stadt Bar Harbor



Weitere Tolle Tipps zum Acadia National Park findest unter reisetipp-usa.de/maine/nationalpark/acadia

Acadia National Park

WANDERTIPPS

🥾 Precipice Trail

1,6 km, 2-3 Std., Start: Precipice Trailhead
Ein anspruchsvoller Klettersteig mit atemberaubenden Ausblicken. Nichts für Menschen mit Höhenangst!

🥾 Jordan Pond Path

5,6 km, 2 Std., Start: Jordan Pond House
Ein einfacher, 5,6 km langer Rundweg um den Jordan Pond. Ideal für Familien.

🥾 Gorham Mountain Trail

6,4 km, 2-3 Std., Start: Gorham Mountain Trailhead. Ein moderater Aufstieg mit wunderschönen Ausblicken auf die Küste.

🥾 Bubble Rock

1,6 km, 1-1,5 Std., Start: Bubble Rock Trailhead
Ein kurzer, aber steiler Aufstieg zu einem Gletscherstein, der so aussieht, als könnte er jeden Moment herunterrollen.

🥾 Queen's Garden Trail

4,8 km, 2-3 Std., Start: Queen's Garden Trailhead
Ein weniger bekannter, aber wunderschöner Weg durch eine Reihe von Gärten und Wäldern.

IN DER NÄHE

🚗 **Bar Harbor:** Nur eine kurze Fahrt entfernt und perfekt für eine Mahlzeit oder zum Einkaufen.

🚗 **Schoodic Peninsula:** Ein weniger besuchter Teil des Parks, der eine ruhigere Erfahrung bietet.

🚗 **Mount Desert Island:** Außerhalb des Parks, aber ein Muss für seine Aussichtspunkte und Wanderwege.

UNNÜTZES WISSEN

🏆 Acadia war der erste Nationalpark, der östlich des Mississippi gegründet wurde.

🏆 Der Park war ursprünglich als „Lafayette National Park“ bekannt, benannt nach dem französischen General Marquis de Lafayette.

🏆 Der Cadillac Mountain ist nach dem französischen Entdecker Antoine Laumet de La Mothe, sieur de Cadillac, benannt, der auch der Namensgeber für die Cadillac-Automarke ist.

🏆 Der Park beherbergt über 40 verschiedene Arten von Säugetieren, von Weißwedelhirschen bis zu Füchsen und Kojoten.

ANFAHRT & PARKMÖGLICHKEITEN

Mit dem Auto: Der nächstgelegene Flughafen ist der Bangor International Airport. Von dort aus sind es etwa 1,5 Stunden Fahrt zum Park.

Öffentliche Verkehrsmittel: Der Island Explorer Shuttle bietet kostenlose Fahrten im Park und nach Bar Harbor an: www.exploreacadia.com

Parkplätze: Während der Hochsaison können die Parkplätze schnell voll werden. Es wird empfohlen, früh am Tag anzukommen oder den Shuttlebus zu nutzen.



VISITOR-CENTER

Hull Cove Visitor Center: Hier kannst du Karten, Pässe und Informationen erhalten. Es gibt auch eine Ausstellung über die Geschichte und Natur des Parks.

Sieur de Monts Nature Center: Ein kleineres Zentrum, das sich auf die natürliche Geschichte des Parks konzentriert.

PERMITS & GENEHMIGUNGEN

Cadillac Summit Road Vehicle Reservations: Eine Reservierung ist vom 24. Mai bis 22. Oktober erforderlich, um die Cadillac Summit Road befahren zu dürfen. recreation.gov/timed-entry/400000



Camping: Reservierungen sind für die meisten Campingplätze erforderlich und müssen online gemacht werden.

EIGENE NOTIZEN
